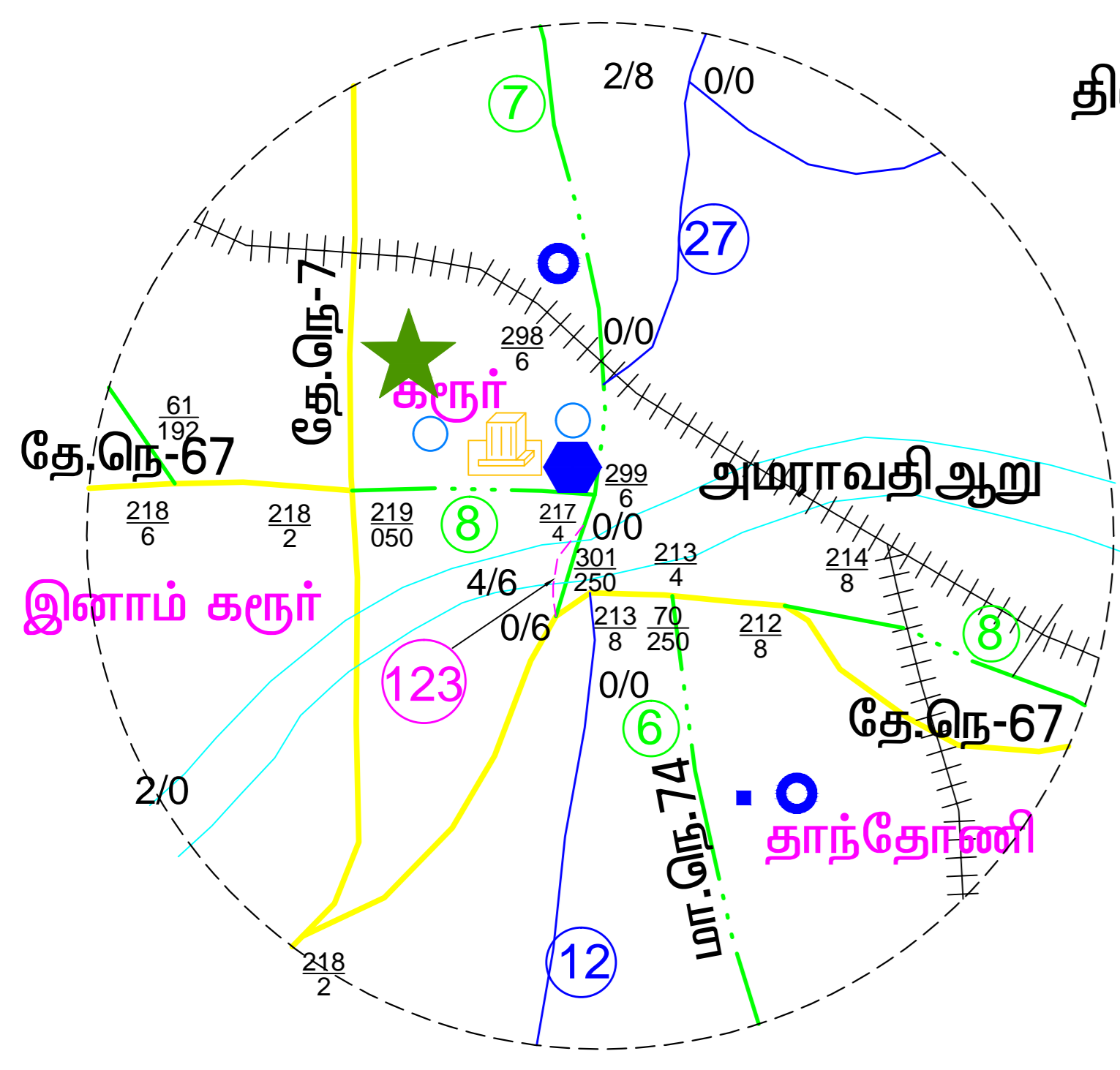
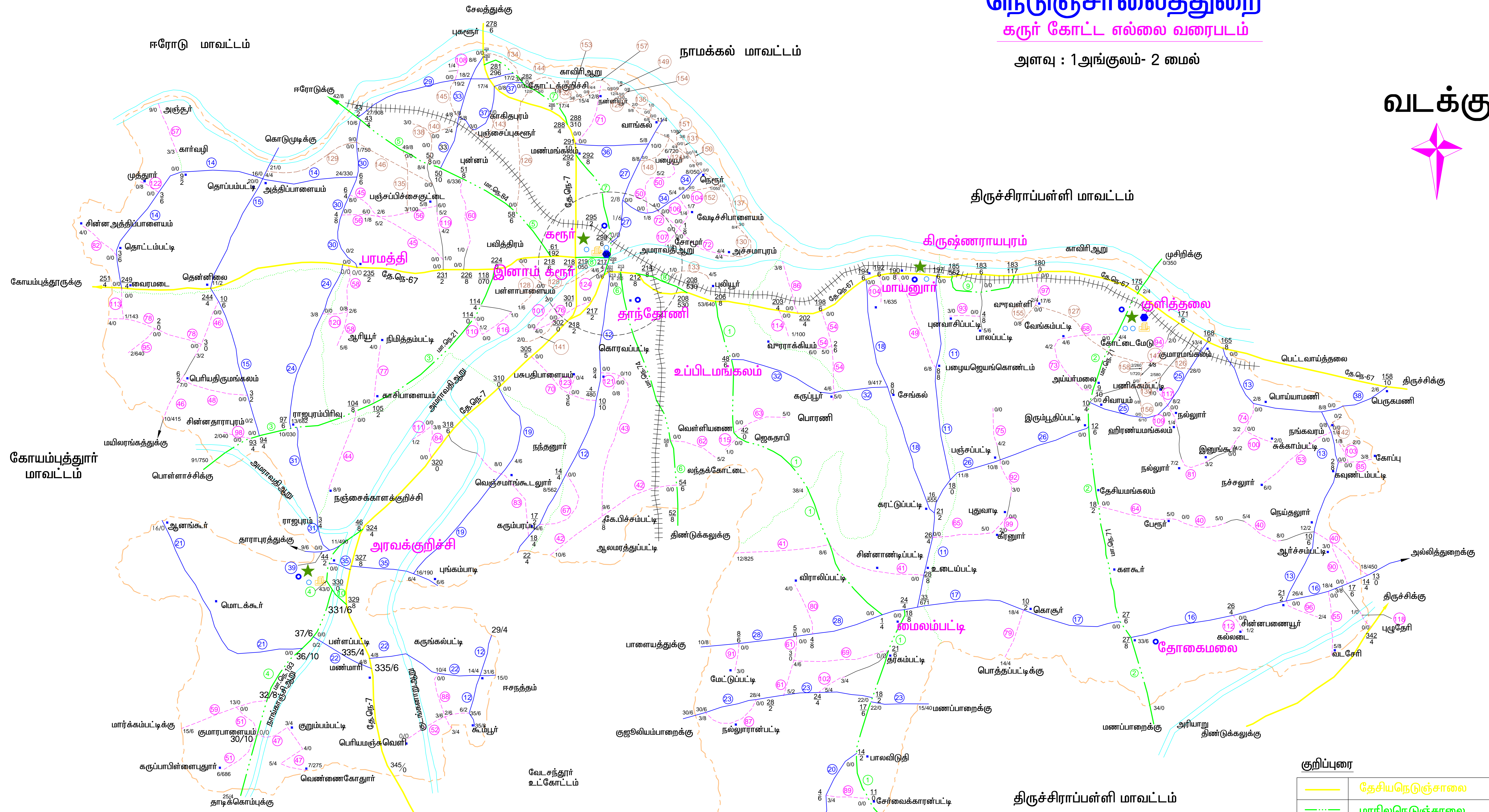



நெடுஞ்சாலைத்துறை

கருர் கோட்ட எல்லை வரைபடம்

அளவு : 1அங்குலம்- 2 மைல்

வடக்கு



குறிப்புரை	
	தேசியநெடுஞ்சாலை
	மாநிலநெடுஞ்சாலை
	மாவட்ட முக்கிய சாலை
	மாவட்ட இதர சாலை
	மாவட்ட இதர சாலை(கரும்பு சாலைகள்)
	இருப்புப்பாதை
	கோட்ட எல்லை
	ஆறு
	உட்கோட்ட எல்லை
	உட்கோட்ட தலைமையிடம்
	பிரிவு தலைமையிடம்
	ஊராட்சி ஒன்றிய தலைமையிடம்
	பயணியர் விடுதி
	கிராமம்,வட்டம்,நகரம்
	நகராட்சி

கோட்டப் பொறியாளர்
நெடுஞ்சாலைத்துறை
கருர்