
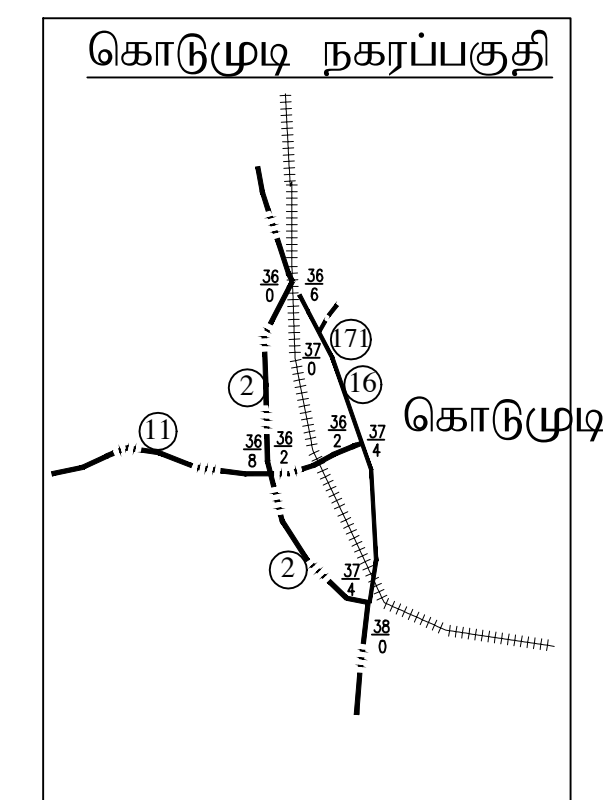
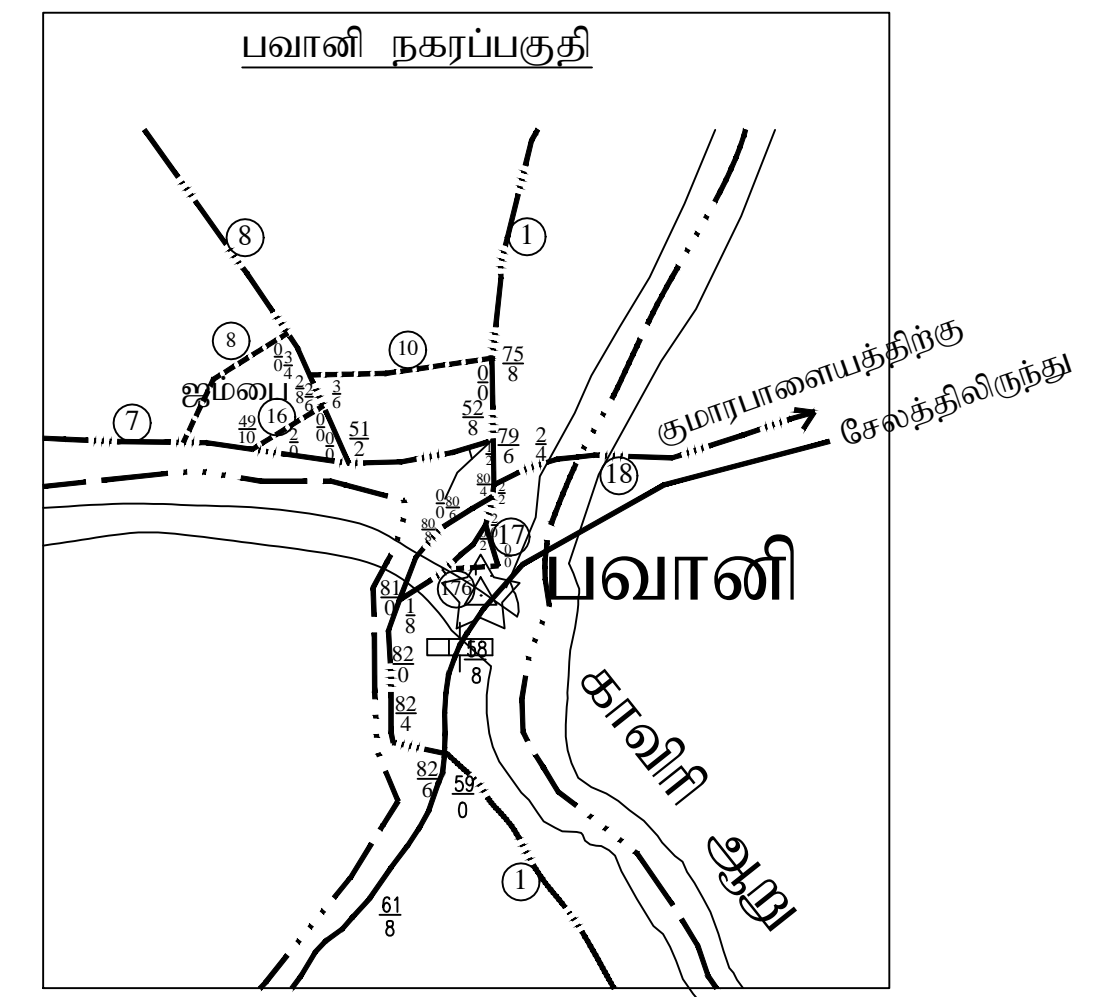
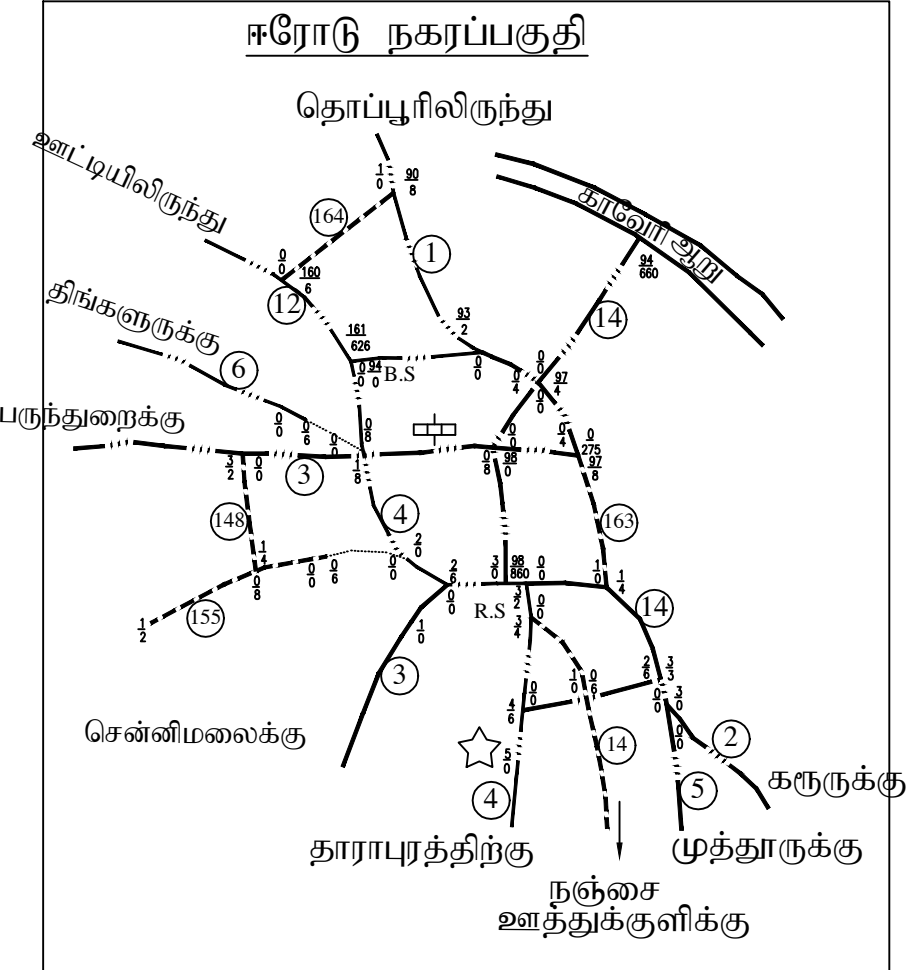
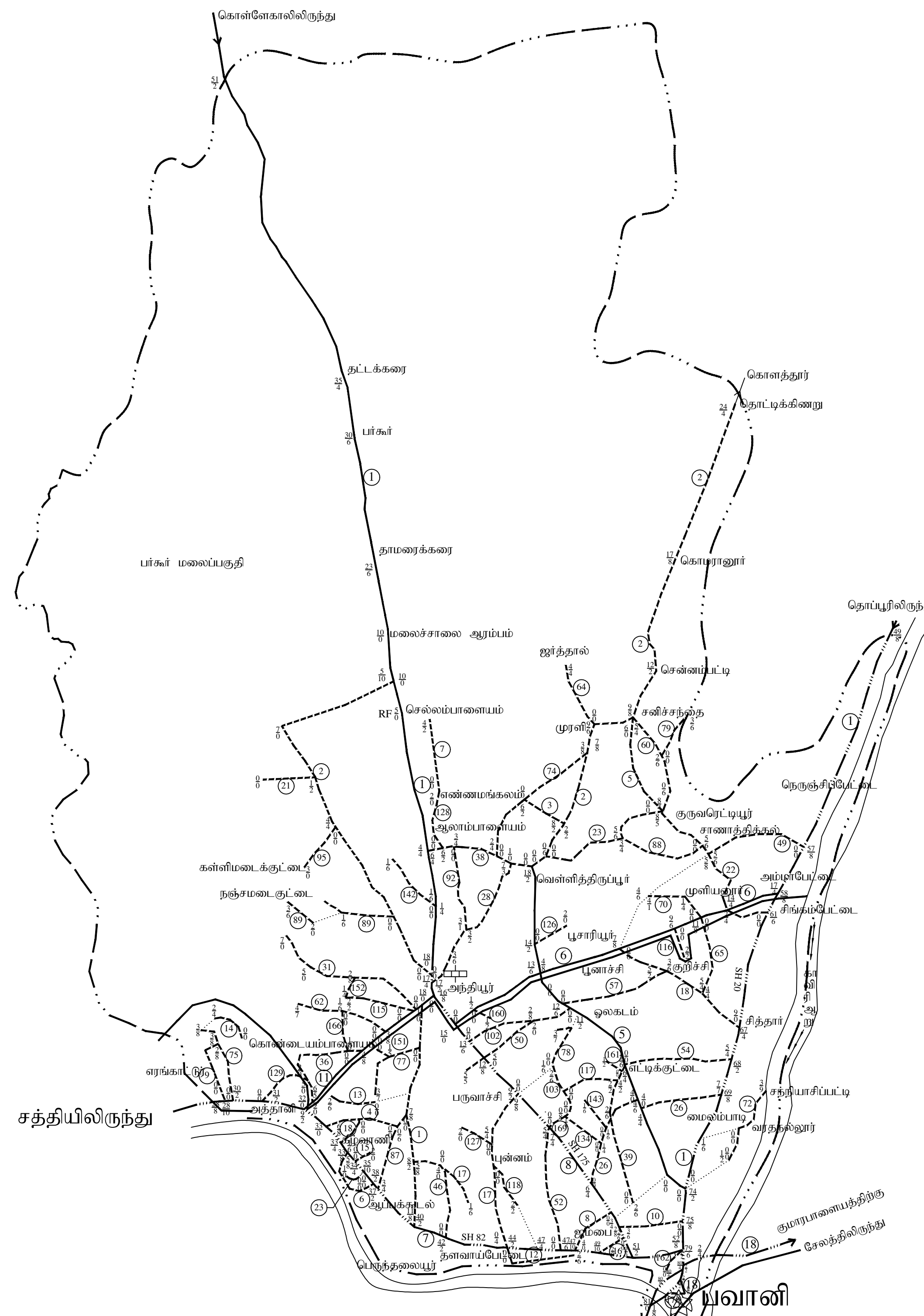


# நெடுஞ்சாலைத்துறை ஈரோடு க(ம)ப கோட்டம் கோட்டஎல்லைவரைபடம்

வடக்கு



அளவு : ICM = 2.25KM



கோபி கோட்டம்

மேக்கினாம்கோம்பைக்கு

கவந்தப்படியிலிருந்து

குன்னத்தாலிலிருந்து

கோவைக்கு

திருப்பூரிலிருந்து

ஊத்துக்குளிக்கு

திருப்பூர் கோட்டம்

கோட்டப் பொறியாளர் நெடுஞ்சாலைத்துறை ஈரோடு

தாராபுரம் கோட்டம்

நாமக்கல் கோட்டம்

திருப்பூர் கோட்டம்

குறிப்புரை	
	தேசிய நெடுஞ்சாலை
	மாநிலச் சாலை
	மாவட்ட முக்கிய சாலை
	மாவட்ட இதர சாலை
	கரும்பு சாலை
	இருப்புப் பாதை
	கோட்ட எல்லை
	உட்கோட்ட எல்லை
	உட்கோட்ட தலைமையிடம்
	ஆறு
	பயணியர் மாவளிகை
	வண்பகுதி