


நெடுஞ்சாலைத்துறை

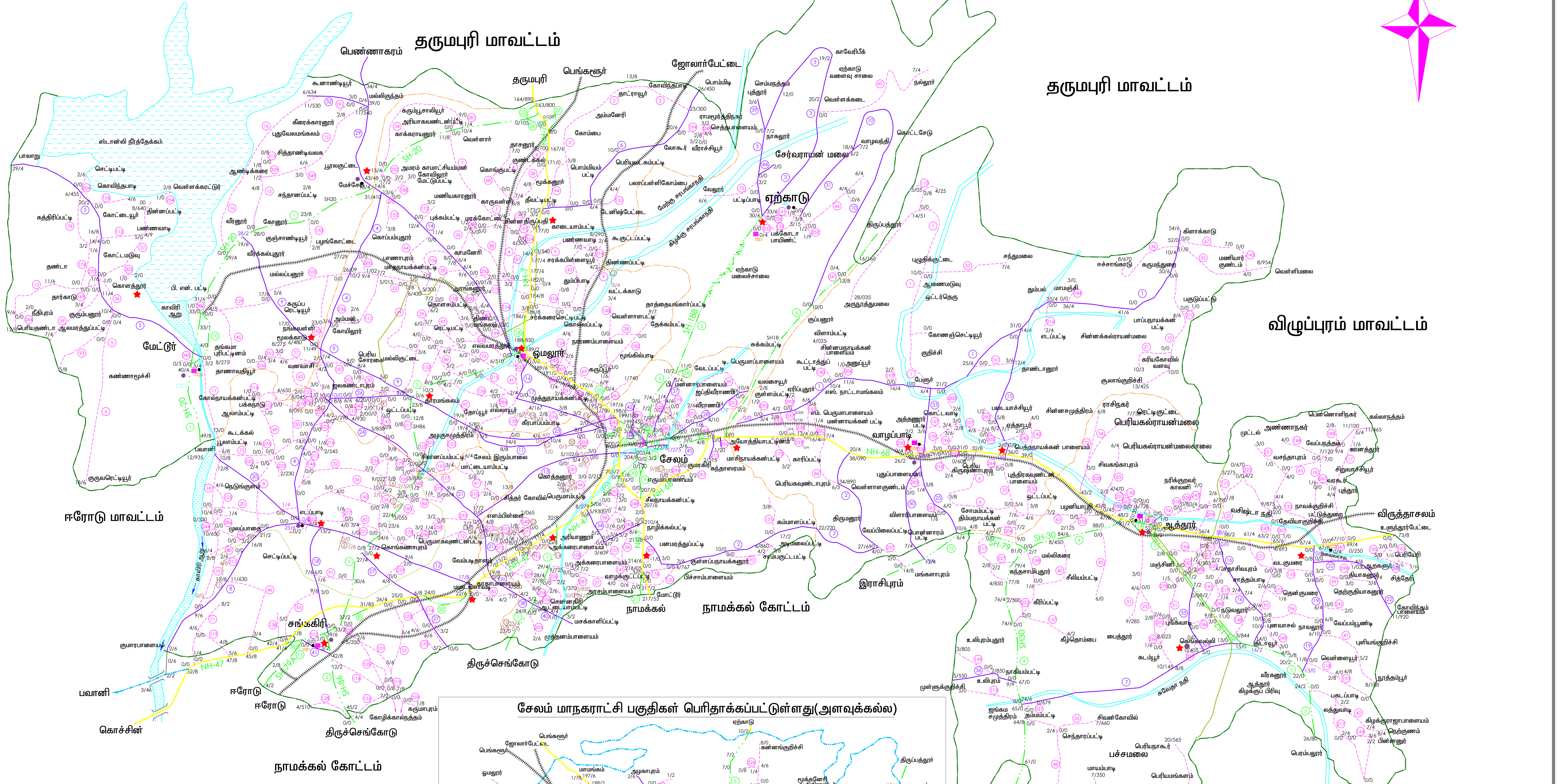
சேலம் (க(ம)ப) (நெ) கோட்டம் எல்லை வரைபடம்

வடக்கு

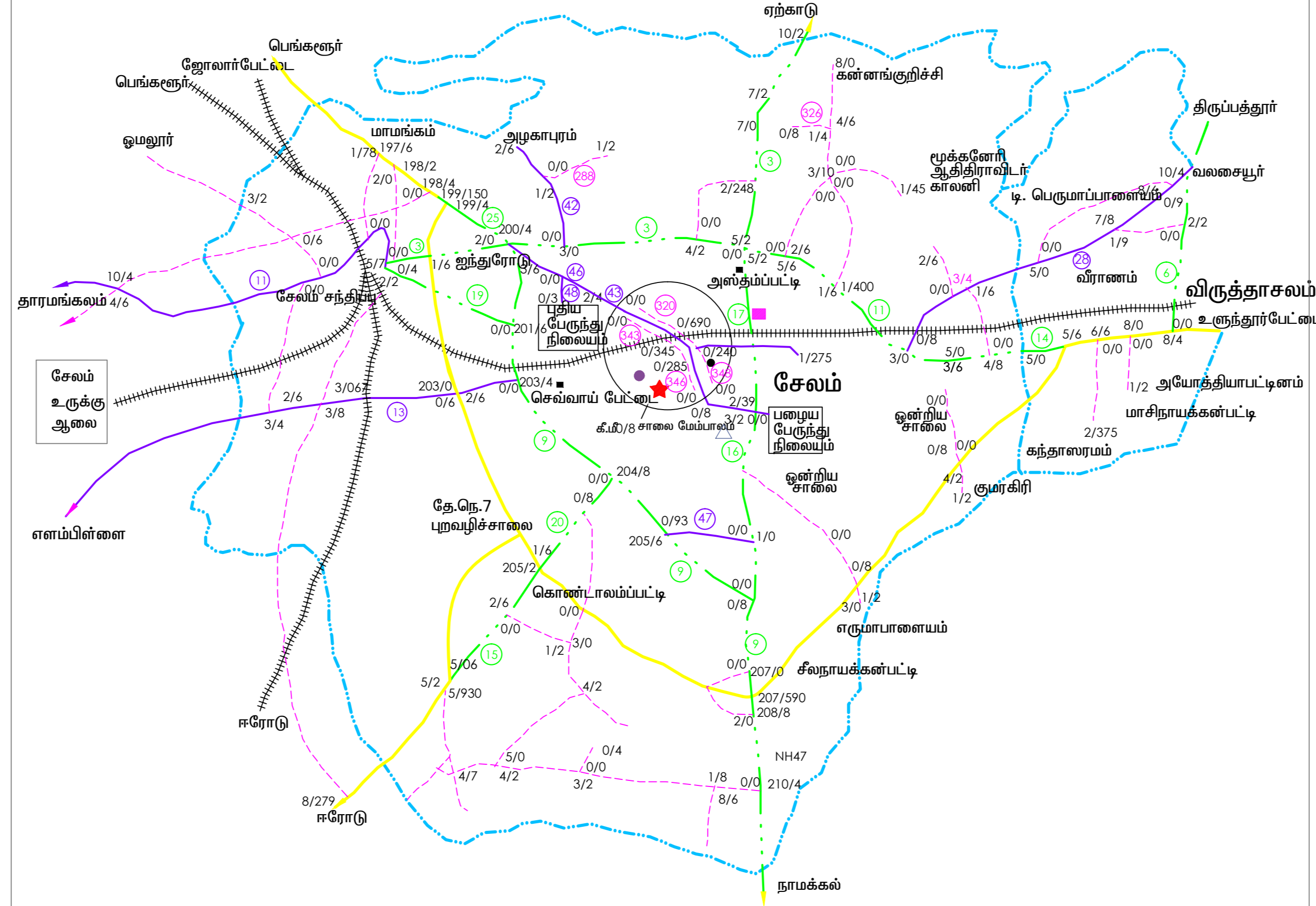


கர்நாடக மாநிலம்

அளவு 1 செ.மீ = 2.25 கி.மீ



சேலம் மாநகராட்சி பகுதிகள் பெரிதாக்கப்பட்டுள்ளது(அளவுக்கல்)



	தேசிய நெடுஞ்சாலை
	மாநிலச் சாலை
	முக்கிய மாவட்ட சாலை
	இதர மாவட்ட சாலை
	கரும்பு அபிவிருத்தி திட்ட சாலை
	இருப்பப் பாதை
	உட்கோட்ட எல்லை
	பிரிவு அலுவலக எல்லை
	உட்கோட்ட தலைமையிடம்
	தாலுக்கா
	ஆறு
	பயணிகள் மாளிகை
	ஊராட்சி ஒன்றிய தலைமையிடம்
	பிரிவு அலுவலக தலைமையிடம்
	நகராட்சி தலைமையிடம்
	நகரியம்

கோட்டப் பொறியாளர் (க(ம)ப) நெடுஞ்சாலை சேலம்.